



RAHANDUSMINISTEERIUM

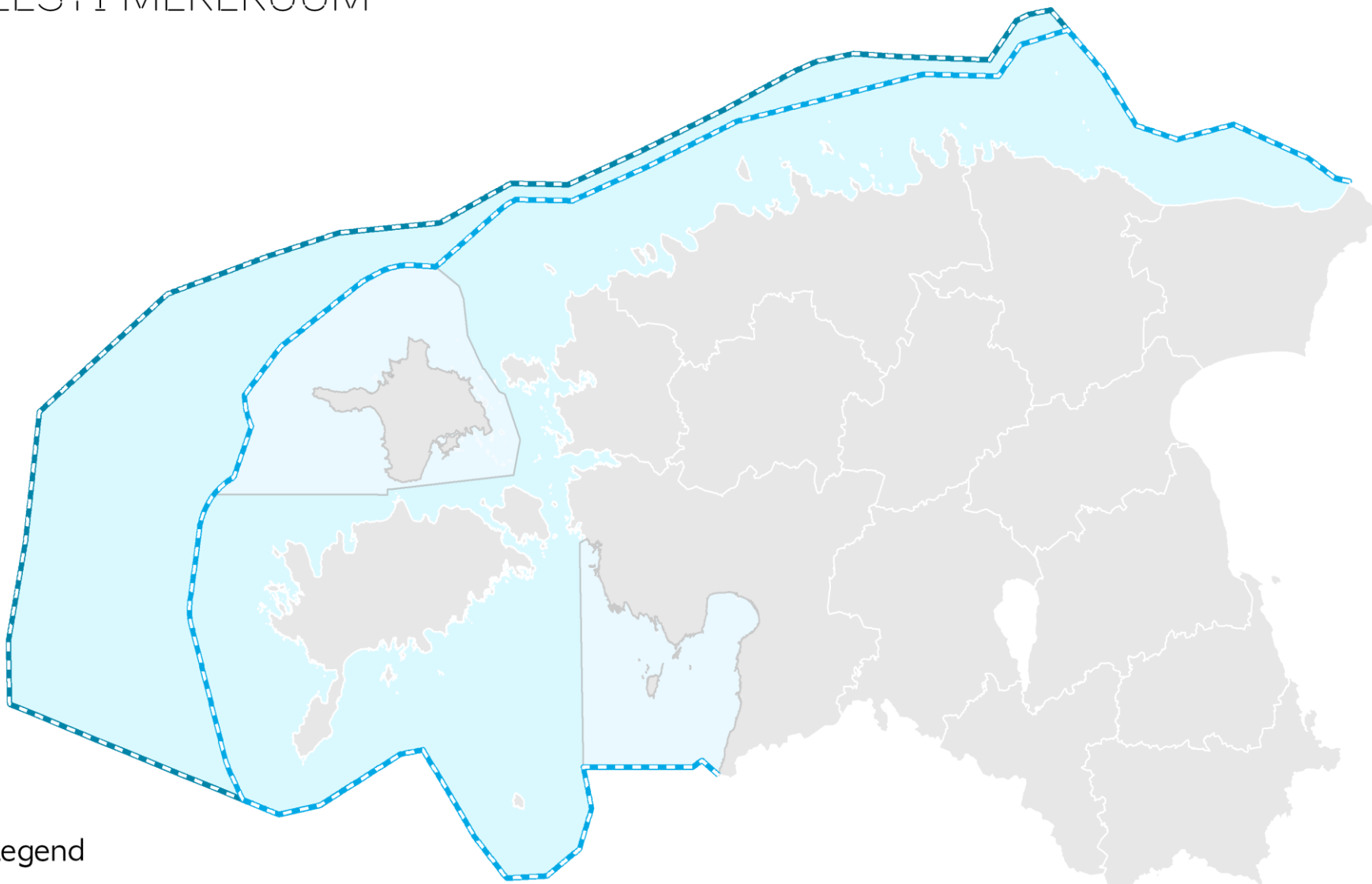
Eesti mereala planeerimine ja ökosüsteemiteenused 17.04.2019

Triin Lepland
Planeeringute osakonna nõunik






Mereala ruumiline planeerimine on vahend **merekasutuse pikaajaliseks kavandamiseks**, et tagada nii mereressursside kasutamisest saadav **majanduslik kasu** kui ka mere ja rannikuala väärtus **sotsiaalselt ja kultuuriliselt** olulise alana. Mereala planeerimisel peetakse iga tegevuse kavandamisel silmas, et mistahes inimtegevuse aluseks on **merekeskonna hea seisundi saavutamine** või säilitamine.

EESTI MERERUUM



Legend

-  Territoriaalmere piir
-  Majandusvööndi piir
-  Varasemad planeeringualad Hiiu ja Pärnu maakondadega piirnevatel territoriaalmere osadel

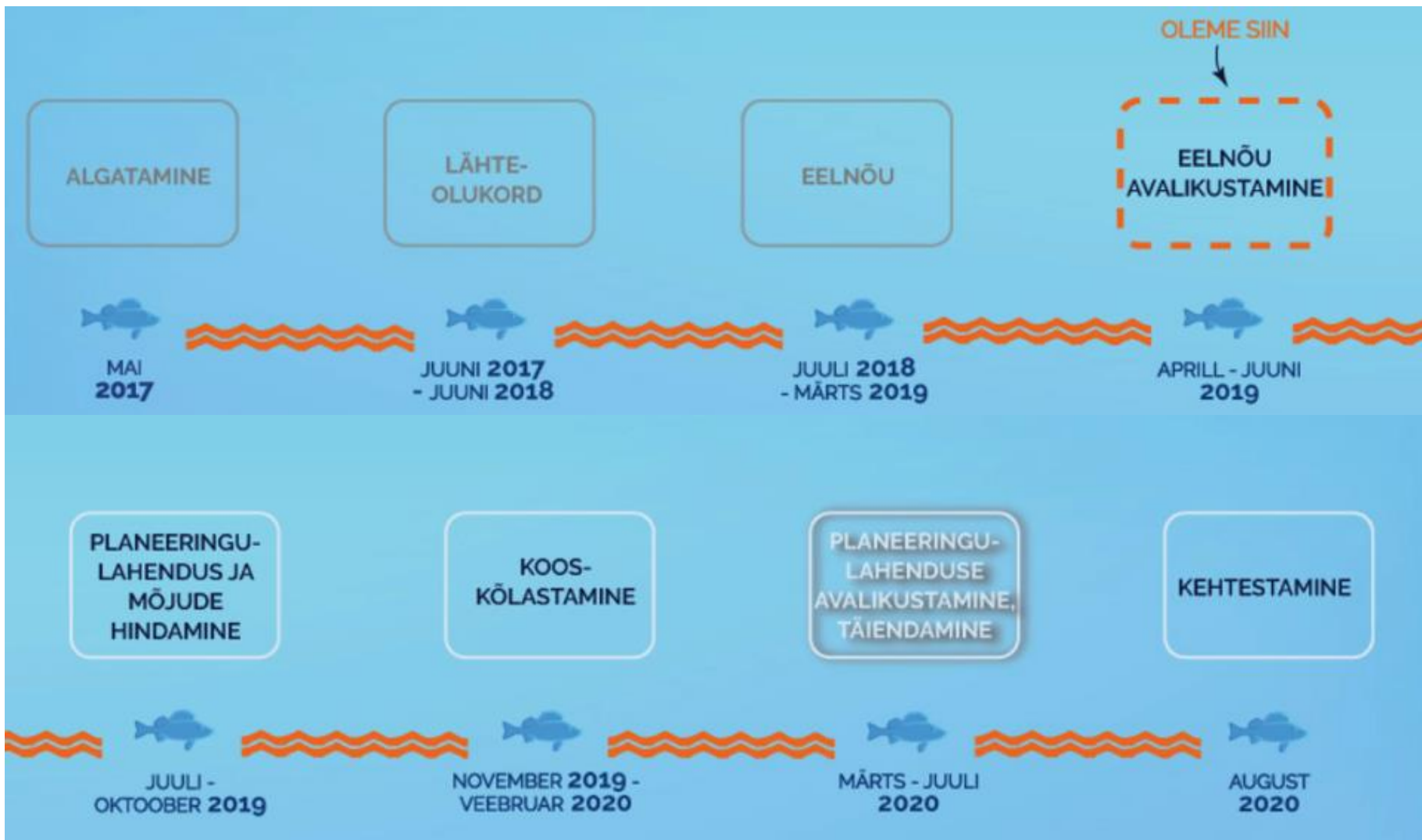
* Hiiu mereala planeering on tühistatud tuuleenergeetika osas.



RAHANDUSMINISTEERIUM



Planeeringu edasine ajakava





Eesti mereala planeering

Mereala ruumiline planeerimine on vahend merekasutuse pikaajaliseks kavandamiseks. Mereala ruumiline planeerimine võimaldab määratleda, kus ja millistel tingimustel on merealal erinevate inimtegevuste elluviimine kõige otstarbekam.

Mistahes inimtegevuse aluseks merealal on merekeskkonna hea seisundi saavutamine või säilitamine.

Planeerimisel võetakse eesmärgiks, et tagatud oleks nii mereressursside kasutamisest saadav majanduslik kasu kui ka mere ja rannikuala väärtus sotsiaalselt ja kultuuriliselt olulise alana.

Mereala ruumiline planeering on pärast selle kehtestamist valdkondlike mereala kasutamist reguleerivate otsuste aluseks.


Mereala planeeringu koostamise menetlusinfoga saab tutvuda [Rahandusministeeriumi](#) kodulehel. Mereala portaali sirvimisel on soovitatav vältida Internet Exploreri kasutamist.

▶ Vaata mereala planeerimist selgitavat videot

✉ Liitu meililistiga



Lähtedokumendid ▾



Planeeringu ja mõjude
hindamise materjalid ▾



Avalikud arutelud ja
üritused ▾



Alusinfo kaardirakendus ja
ideekorje ▾

Planeeringu fookus

- Riigi tasandi strateegiline ruumiline arengudokument
- Planeering keskendub eelkõige mereala kooskasutusele ja uutele merekasutusviisidele
- Lähtutakse keskkonnakaalutlustest ja parimast olemasolevast teadmisest. Alusanalüüsid (2016-2019):
 - Hülged
 - Lindude peatumisalad
 - Meremajandusmudeli täiendamine

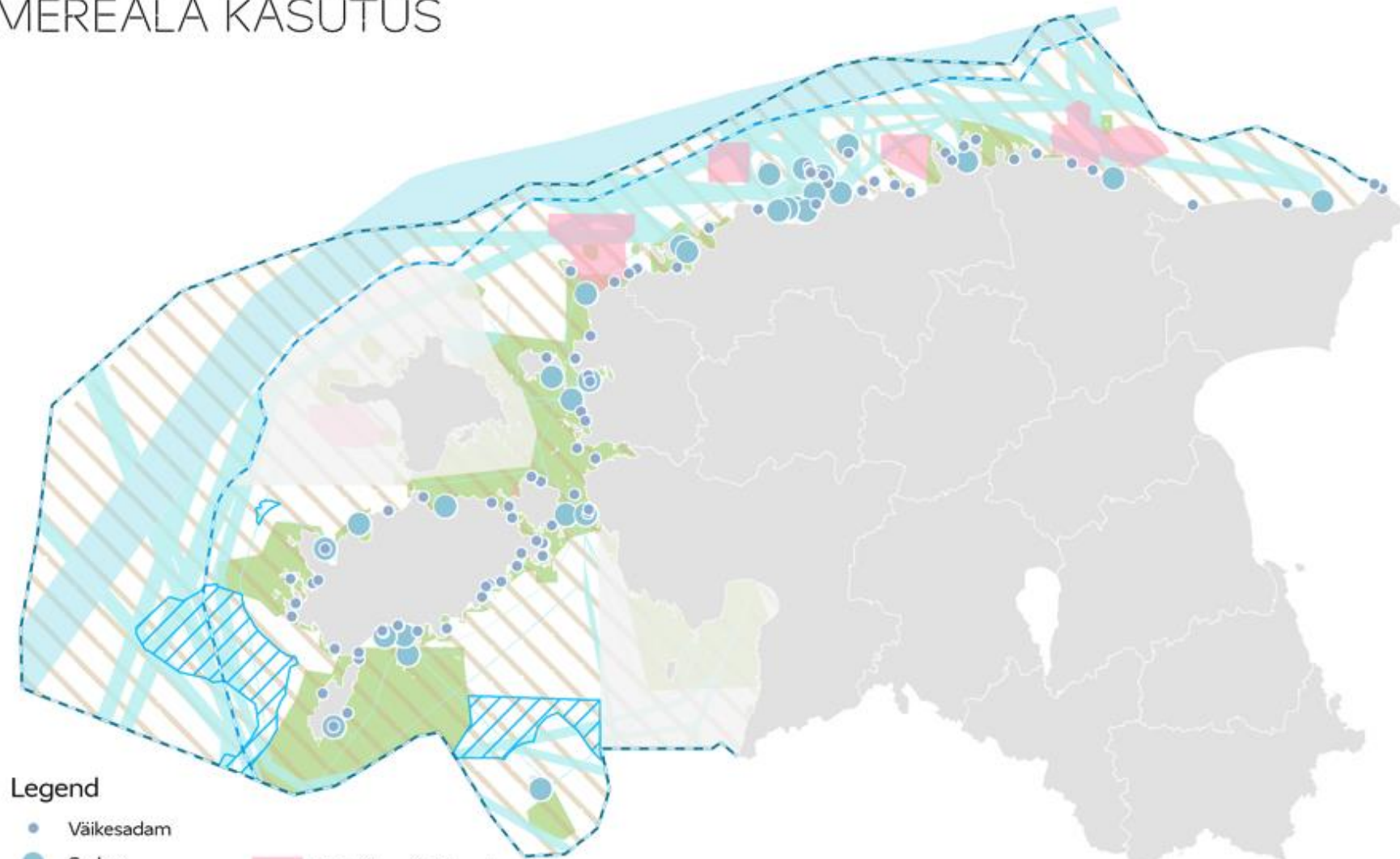
Mereala ruumilise arengu visioon – mida tahame saavutada?

Eesti mereala on hea keskkonnaseisundiga, mitmekülgse ja tasakaalustatud kasutusega ning sinimajanduse kasvu soosiv.

Mereala ruumilise arengu põhimõtted – kuidas saavutame?

- Eesti mereala iseloomustab sünergiline kooskasutus
- Mereala kasutus peab olema mitmekesine, soosides piirkonniti sobilikumaid tegevusi
- Mereala kasutatakse avaliku hüvena, mh ökosüsteemiteenuste kaudu
- Mereala puudutavad otsused on teadmispõhised
- Mereala kasutamise alaste otsuste langetamisel toimub koostöö ja teavitamine riikide, ametkondade ja huvigruppide vahel

MEREAALA KASUTUS



Legend

- Väikesadam
- Sadam
- Veeliiklusala
- Rahvusvaheline veeliiklusala
- Kalandus
- Looduskaitseala
- Riigikaitse eripiirkond
- Tuuleenergeetika arendamiseks sobiv ala
- Majandusvööndi piir
- Territoriaalmere piir
- Varasemad planeeringualad Hiiumaa ja Pärnu maakondadega piirnevatel territoriaalmere osadel

Eskiislahendus detsember 2018

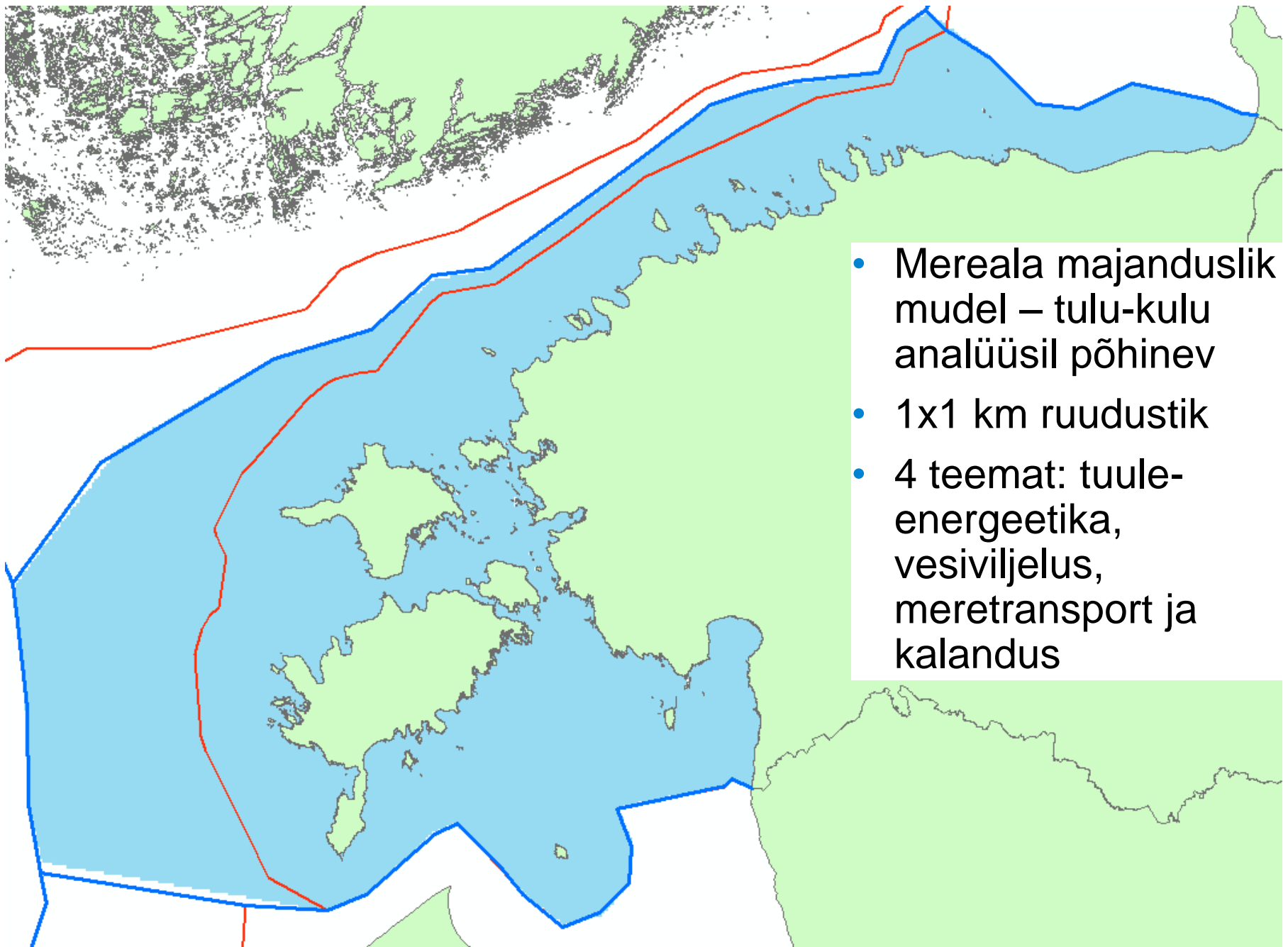
Detailsem kaart:
<http://mereala.hendrikson.ee/kaadirakendus.html>



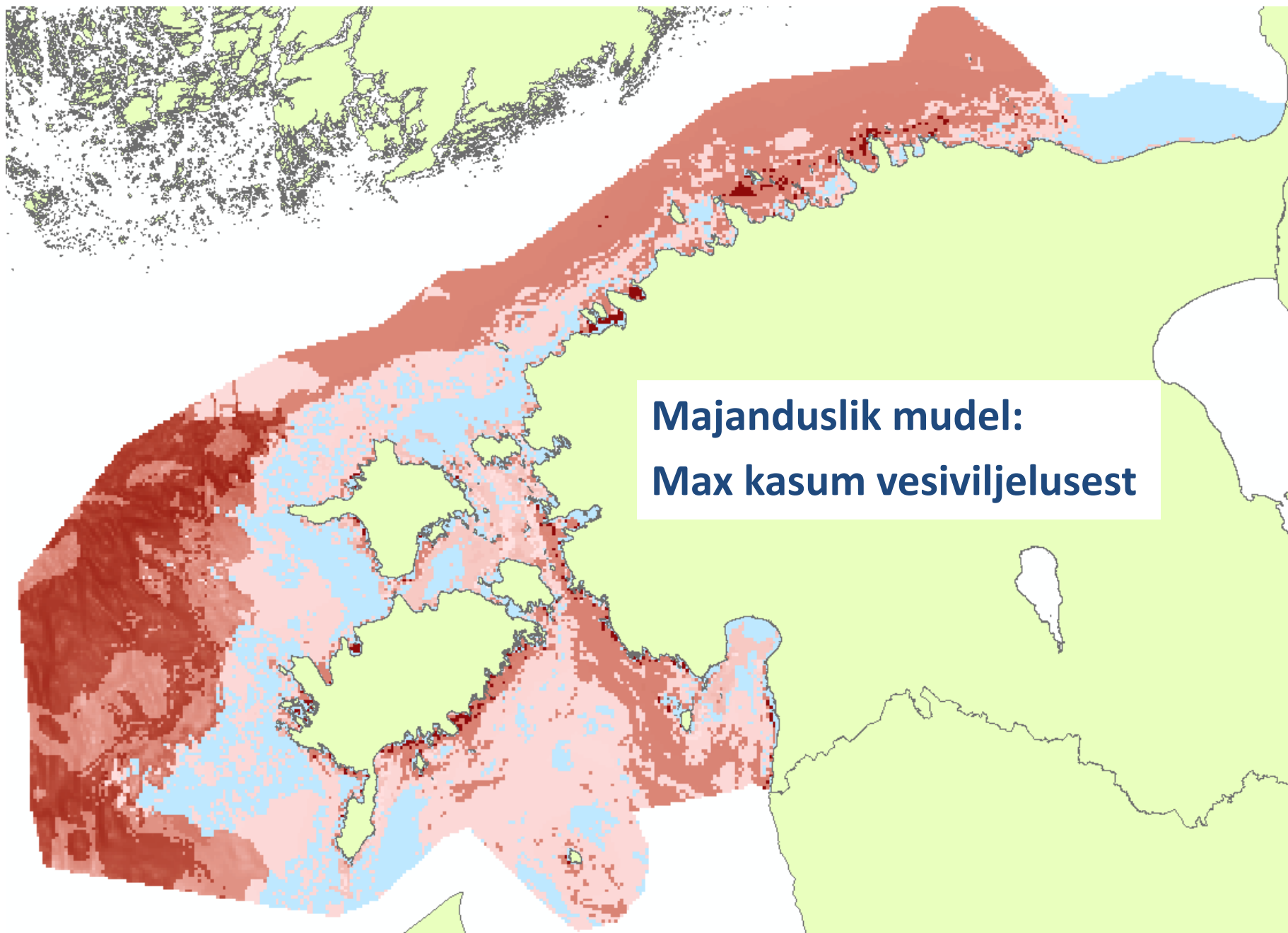
RAHANDUSMINISTEERIUM



HENDRIKSON & KO



- Mereala majanduslik mudel – tulu-kulu analüüsil põhinev
- 1x1 km ruudustik
- 4 teemat: tuule-energeetika, vesiviljelus, meretransport ja kalandus



**Majanduslik mudel:
Max kasum vesiviljelusest**



RAHANDUSMINISTEERIUM

Meie tulevikumeri kujuneb
tänaõtest otsustest...

...kavandame merekasutust
üheskoos!

Triin Lepland
triin.lepland@fin.ee